

13. ZATOR AND CARP VALLEY (DOLINA KARPIA)



Heading west, you will get to Oświęcim and then you can follow the route to Silesia; or you can head eastwards to Cracow. The WTR section presented on the map is characterised by slight elevations of the terrain (apart from the village of Kamień) and runs on roads which are partly separated from vehicle traffic, or public roads with low traffic intensity.

Sights worth seeing:

- » The Vistula Ethnographic Park in Wygietzów and Lipowiec Castle (mnpe.pl)
- » The amusement parks near Zator: Energylandia (www.energylandia.pl) and Zatorland (www.zatorland.pl)
- » Carp Valley Eco-museum (www.ekomuzeum-dolinykarpia.pl)
- » Local Handcar Railway in Regulice (www.drezyntyregulice.pl)

Places for rest breaks on the route (Cyclist Service Points):

- » Rozkochów, Łączany

Bicycle trails:

- » Carp Valley Bicycle Trail - gravel surface on some sections, in other parts the trail runs along local roads; numerous ponds and backwater areas are its main attraction (dolina-karpia.eu)
- » Hill Fort Bicycle Trail (Trasa Rowerowa Grodzisko) and the open-air museum - the trail starts in Mętków and terminates in Rozkochów; it leads to the Medieval Castle of Lipowiec and the open-air museum in Wygietzów.

Interesting fact:

Zator carp (a traditional product) can be bought only in farms in Zator, Spytkowice and Przeciszów. Its breeding started in the Middle Ages upon the initiative of the Order of Cistercians.

Tips:

The elevation in Kamień may be bypassed by taking the Drogowiec ferry (phone: +48 723045302) between Przewóz (Spytkowice) – Podłęże (Okleśna). Then you can get back onto the WTR in Łączany via Carp Valley Trail. Na odcinku mostu w Jankowicach – Okleśna część trasy poprowadzona jest po watach o nawierzchni szutrowej. Możliwy jest ich objazd z wykorzystaniem asfaltowych, lokalnych dróg publicznych.

Tourist information:

Wygietzów Tourist Information (open only in peak season), Podzamcze 1, 32-551 Babice, it.wygietzow@msit.malopolska.pl
www.visit.powiat-chrzanowski.pl

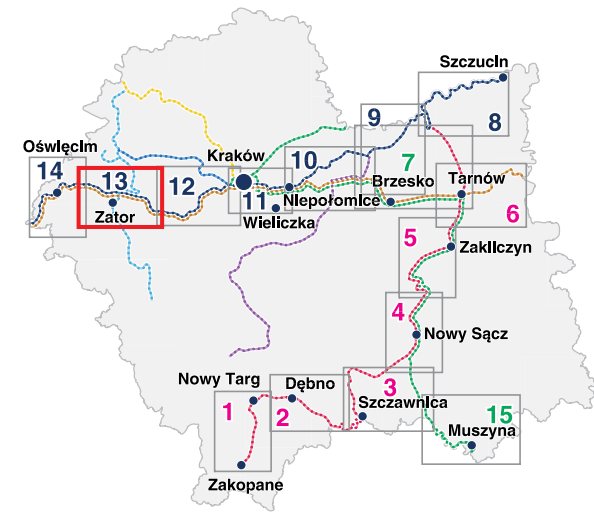
Maps:

- » maps in electronic versions and for printing;
- » gpx tracking including suggested detours around sections currently under construction/renovation.

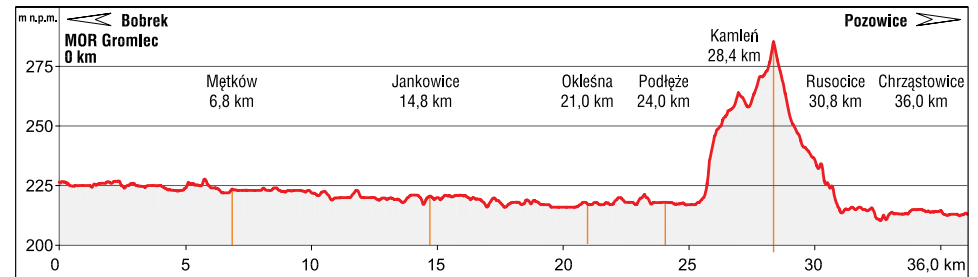
Download from the website:

narowery.visitmalopolska.pl/mapy

If you have any comments regarding damaged bicycle infrastructure on VeloMałopolska routes, please report them to the following email address: narowery@umwm.malopolska.pl



- EXISTING and planned VeloMałopolska routes**
- Vistula Bicycle Route
 - VeloDunajec
 - VeloMetropolis
 - VeloNatura
 - VeloRaba
 - VeloPrądnik
 - VeloRudawa
 - VeloSkawa



VeloMałopolska is a network of bicycle routes of European standards, which run through whole the Małopolska region. One of them is the **Vistula Cycle Route** (WTR), which is a national route, and at the same time, it is connected to the international EuroVelo4 routes (VeloMetropolis is located within the terrain of the region), as well as the EuroVelo11 (VeloNatura). A characteristic feature of the WTR Vistula Route is its slight gradient and a distance from urban areas. Alongside all the VeloMałopolska routes there are **Cyclist Service Points** (Cyclist Service Points) with such amenities

as for instance maps of the surroundings, sheds where it is possible to take shelter in case of rain, service tools, grilling equipment, or toilets. **Bicycle Friendly Places** (MPR) complement the offer of the region within the range of bicycle tourism. These are accommodation facilities, gastronomic places, tourist attractions, as well as other facilities adjusted to cyclists' needs. These are places where it is possible to store a bicycle and luggage safely, to avail oneself of tools for basic repairs, as well as to obtain information useful for planning the further journey.



UMWM Archive



UMWM Archive

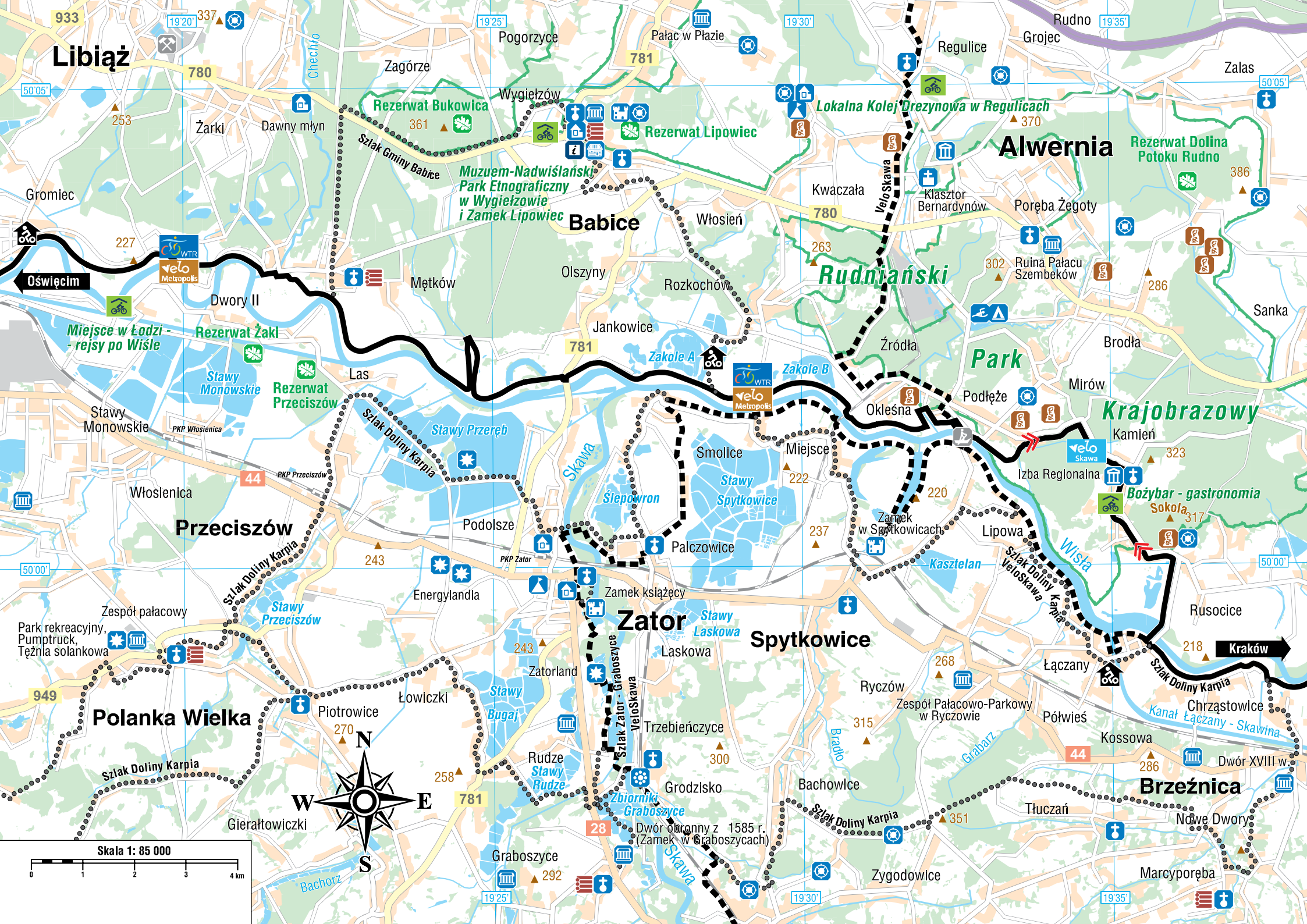
- VeloMałopolska
- VeloMałopolska - planned route
- Other bicycle trails, steep inclines
- Cyclist Service Points (MOR), Shelters for rest breaks
- Cyclist-Friendly Places

- Castles, castle ruins, palaces
- Other historical buildings, heritage parks, historic fortified settlement
- Churches, Orthodox churches, monasteries, synagogues
- Military cemeteries, museums, vantage points
- Sites on the Wooden Architecture Trail

- Monuments of technology, bunker, other tourist attractions
- ferry, swimming pools or beach, river ferries
- Thermal pools, Horse-riding centres, ski resort
- Mountain shelters, camp sites
- Tourist Information, UNESCO sites

- Rocks, Caves, passes; elevation points
- Natural attractions, nature reserves
- Boundary of national park, landscape park, Malopolska Volvodeshlp
- Motorways, roads: national, Inter-regional other
- Railways with stations and stops





Libiąż

Alwernia

Babice

Zator

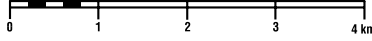
Spytkowie

Polanka Wielka

Brzeźnica



Skala 1: 85 000



Oświęcim

Kraków

Miejsce w Łodzi -
-rejsy po Wiśle

Bożybar - gastronomia
Sokola

Muzeum-Nadwiślański
Park Etnograficzny
i Zamek Lipowiec

Park

Przeroszów

Krajobrazowy

Laskowa

Ryczów

Kossowa

Grodzisko

Bachowłce

Tłuczań

Graboszyce

Zygodowice

Marcyporeba

Gromiec

Żarki

Dawny młyn

Zagórze

Wygielzów

Włosień

Rozkochów

Kwaczała

Regulice

Grojec

Zalas

Gromiec

Dwory II

Mętków

Olszyny

Jankowice

Włosień

Kwaczała

Regulice

Grojec

Zalas

Gromiec

Dwory II

Mętków

Olszyny

Jankowice

Włosień

Kwaczała

Regulice

Grojec

Zalas

Gromiec

Dwory II

Mętków

Olszyny

Jankowice

Włosień

Kwaczała

Regulice

Grojec

Zalas

Gromiec

Dwory II

Mętków

Olszyny

Jankowice

Włosień

Kwaczała

Regulice

Grojec

Zalas

Gromiec

Dwory II

Mętków

Olszyny

Jankowice

Włosień

Kwaczała

Regulice

Grojec

Zalas

Gromiec

Dwory II

Mętków

Olszyny

Jankowice

Włosień

Kwaczała

Regulice

Grojec

Zalas

Gromiec

Dwory II

Mętków

Olszyny

Jankowice

Włosień

Kwaczała

Regulice

Grojec

Zalas

Gromiec

Dwory II

Mętków

Olszyny

Jankowice

Włosień

Kwaczała

Regulice

Grojec

Zalas

Gromiec

Dwory II

Mętków

Olszyny

Jankowice

Włosień

Kwaczała

Regulice

Grojec

Zalas

Gromiec

Dwory II

Mętków

Olszyny

Jankowice

Włosień

Kwaczała

Regulice

Grojec

Zalas

Gromiec

Dwory II

Mętków

Olszyny

Jankowice

Włosień

Kwaczała

Regulice

Grojec

Zalas

Gromiec

Dwory II

Mętków

Olszyny

Jankowice

Włosień

Kwaczała

Regulice

Grojec

Zalas

Gromiec

Dwory II

Mętków

Olszyny

Jankowice

Włosień

Kwaczała

Regulice

Grojec

Zalas

Gromiec

Dwory II

Mętków

Olszyny

Jankowice

Włosień

Kwaczała

Regulice

Grojec

Zalas

Gromiec

Dwory II

Mętków

Olszyny

Jankowice

Włosień

Kwaczała

Regulice

Grojec

Zalas

Gromiec

Dwory II

Mętków

Olszyny

Jankowice

Włosień

Kwaczała

Regulice

Grojec

Zalas

Gromiec

Dwory II

Mętków

Olszyny

Jankowice

Włosień

Kwaczała

Regulice

Grojec

Zalas

Gromiec

Dwory II

Mętków

Olszyny

Jankowice

Włosień

Kwaczała

Regulice

Grojec

Zalas

Gromiec

Dwory II

Mętków

Olszyny

Jankowice

Włosień

Kwaczała

Regulice

Grojec

Zalas

Gromiec

Dwory II

Mętków

Olszyny

Jankowice

Włosień

Kwaczała

Regulice

Grojec

Zalas

Gromiec

Dwory II

Mętków

Olszyny

Jankowice

Włosień

Kwaczała

Regulice

Grojec

Zalas

Gromiec

Dwory II

Mętków

Olszyny

Jankowice

Włosień

Kwaczała

Regulice

Grojec

Zalas

Gromiec

Dwory II

Mętków

Olszyny

Jankowice

Włosień

Kwaczała

Regulice

Grojec

Zalas

Gromiec

Dwory II

Mętków

Olszyny

Jankowice

Włosień

Kwaczała

Regulice

Grojec

Zalas

Gromiec

Dwory II

Mętków

Olszyny

Jankowice

Włosień

Kwaczała

Regulice

Grojec

Zalas

Gromiec

Dwory II

Mętków

Olszyny

Jankowice

Włosień

Kwaczała

Regulice

Grojec

Zalas

Gromiec

Dwory II

Mętków

Olszyny

Jankowice

Włosień

Kwaczała

Regulice

Grojec

Zalas

Gromiec

Dwory II

Mętków

Olszyny

Jankowice

Włosień

Kwaczała

Regulice

Grojec

Zalas

Gromiec

Dwory II

Mętków

Olszyny

Jankowice

Włosień

Kwaczała

Regulice

Grojec

Zalas

Gromiec

Dwory II

Mętków

Olszyny

Jankowice

Włosień

Kwaczała

Regulice

Grojec

Zalas

Gromiec

Dwory II

Mętków