

# 3. BESKID SĄDECKI



W Starym Sączu VeloDunajec łączy się z międzynarodową trasą Eurovelo11 (na terenie Małopolski VeloNatura). Przebieg trasy VeloNatura między Muszyną a Starym Sączem wykorzystuje płaskie tereny doliny Popradu, meandrując między polskim a słowackim brzegiem rzeki.

**Warto zobaczyć:**

- » Przełom Dunajca – jedno z najpiękniejszych miejsc w Polsce, trasę można pokonać rowerem lub łodzią flisacką (flisacy.pl)
- » Szczawnicę i Piwniczną-Zdrój – uzdrowiskowe miejscowości znane z wód mineralnych (szczawica.pl, www.piwniczna.pl)

**Miejsca odpoczynku na trasie (MOR):**

- » VeloDunajec: Krościenko, Jazowsko, Tylmanowa
- » VeloNatura: Stary Sącz

**Szlaki rowerowe:**

- » Aquavelo – szlak łączy uzdrowiska obszarów przygranicznych (www.aquavelo.eu).
- » Karpacki Szlak Rowerowy – przebiega przez najpiękniejsze zakątki Beskidu Niskiego i Sądeckiego, (www.sot.org.pl).

**Ciekawostka:**

W Łącku znajdują się najstarsze sady w regionie, pierwsze wzmianki o uprawach pochodzą z XII wieku. Wiosną cała okolica zmienia się w kwiatowy dywan. Jabłko łąckie i śliwowica łącka są produktami wpisanymi na Listę Produktów Tradycyjnych.

**Wskazówki:**

Na odcinku Sromowce Niżne – Szczawnica trasa VeloDunajec biegnie w śladzie istniejącej tak zwanej Drogi Pienińskiej przez Przełom Dunajca (w części słowackiej trasa ma dobrą, szutrową nawierzchnię i nie jest oznakowana). Dla rowerów szosowych na odcinku Sromowce Wyżne – Szczawnica polecamy też alternatywny przebieg przez Wielki Lipnik i Leśnicę. Kask rowerowy jest na Słowacji obowiązkowy dla wszystkich rowerzystów.

Do miejscowości położonych na trasie VeloNatura (Stary Sącz, Rytro czy Piwniczna-Zdrój) można dojechać pociągiem (rozklad-pkp.pl).

**Informacja Turystyczna:**

PIT Krościenko nad Dunajcem, Rynek 32, 34-450 Krościenko nad Dunajcem promocja@ckipkroscienko.pl, ckipkroscienko.pl

**Mapy:**

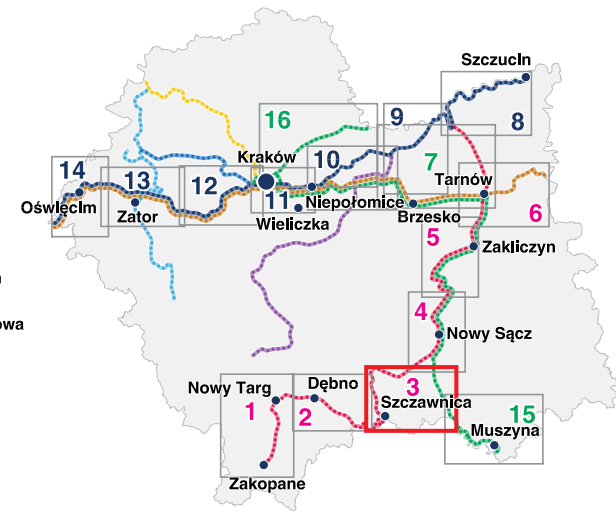
» mapy w wersjach elektronicznych i do wydruku;  
 » ślad gpx trasy uwzględniający propozycję objazdów aktualnie budowanych/remontowanych fragmentów;  
 do pobrania ze strony internetowej:  
[narowery.visitmalopolska.pl/mapy](http://narowery.visitmalopolska.pl/mapy)  
 Uwagi dotyczące uszkodzeń infrastruktury rowerowej na trasach VeloMałopolska zgłoś mailowo na adres: narowery@umwm.malopolska.pl



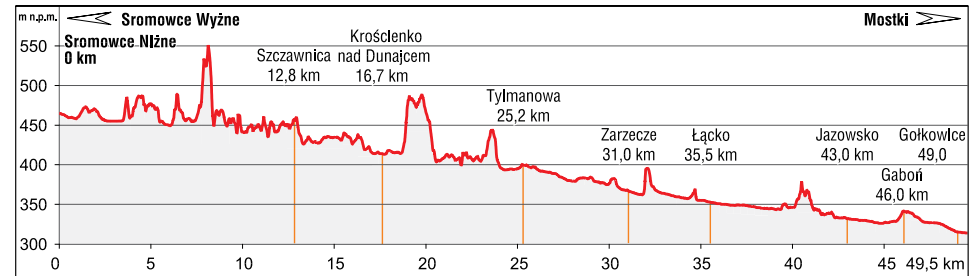
Archiwum UMWM



Archiwum UMWM



- Sieć istniejących i planowanych tras VeloMałopolska**
- Wiślana Trasa Rowerowa
  - VeloDunajec
  - VeloMetropolia - EV4
  - VeloNatura - EV11
  - VeloRaba
  - VeloPrądnik
  - VeloRudawa
  - VeloSkawa



**Miejsca Przyjazne Rowerzystom (MPR)**

1. Zabrzeż - Wypożyczania rowerów „Na Rowery Do Zabrzeży”
2. Zabrzeż - Pijalnia Firmowa Tłocznia Maurer
3. Zabrzeż - Szum Dunajca
4. Gołkowice Górne - Centrum Wypoczynku Jordanowa
5. Barcice - Pokoje noclegowe Czarni Górale
6. Rytro - Ośrodek Rekreacyjny RyterSKI
7. Rytro - Hotel Perła Południa, Restauracja Jesionowa Polana; Karczma nad Potokiem
8. Rytro - Zajazd PTTK „Pod Roztoką”
9. Piwniczna-Zdrój - Willa Świetlana
10. Piwniczna-Zdrój - Kawiarnia - lodziarnia Florencia
11. Piwniczna-Zdrój - Rowerowa Dolina, wypożyczalnia rowerów
12. Piwniczna-Zdrój - Hotel NAT Piwniczna Zdrój
13. Piwniczna-Zdrój - Chata na Kowalówkach
14. Piwniczna-Zdrój - Ski Hotel
15. Szlachtowa - Muzeum Pienińskie
16. Szlachtowa - Domki Sielska Dolina
17. Szczawnica - Willa Pod Kolejką
18. Szczawnica - Hotel SPA Budowlani
19. Szczawnica - Willa Marta, Restauracja Bohema
20. Szczawnica - Hotel Szczawnica Park Resort & Spa
21. Szczawnica - Wypożyczalnia rowerów „Połaczyk”
22. Krościenko nad Dunajcem - Pensjonat Crosna SPA
23. Krościenko nad Dunajcem - Noclegi u Danusi
24. Krościenko nad Dunajcem - Foodtruck Klag Rejs
25. Krościenko nad Dunajcem - Willa Granit



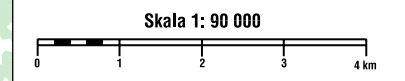
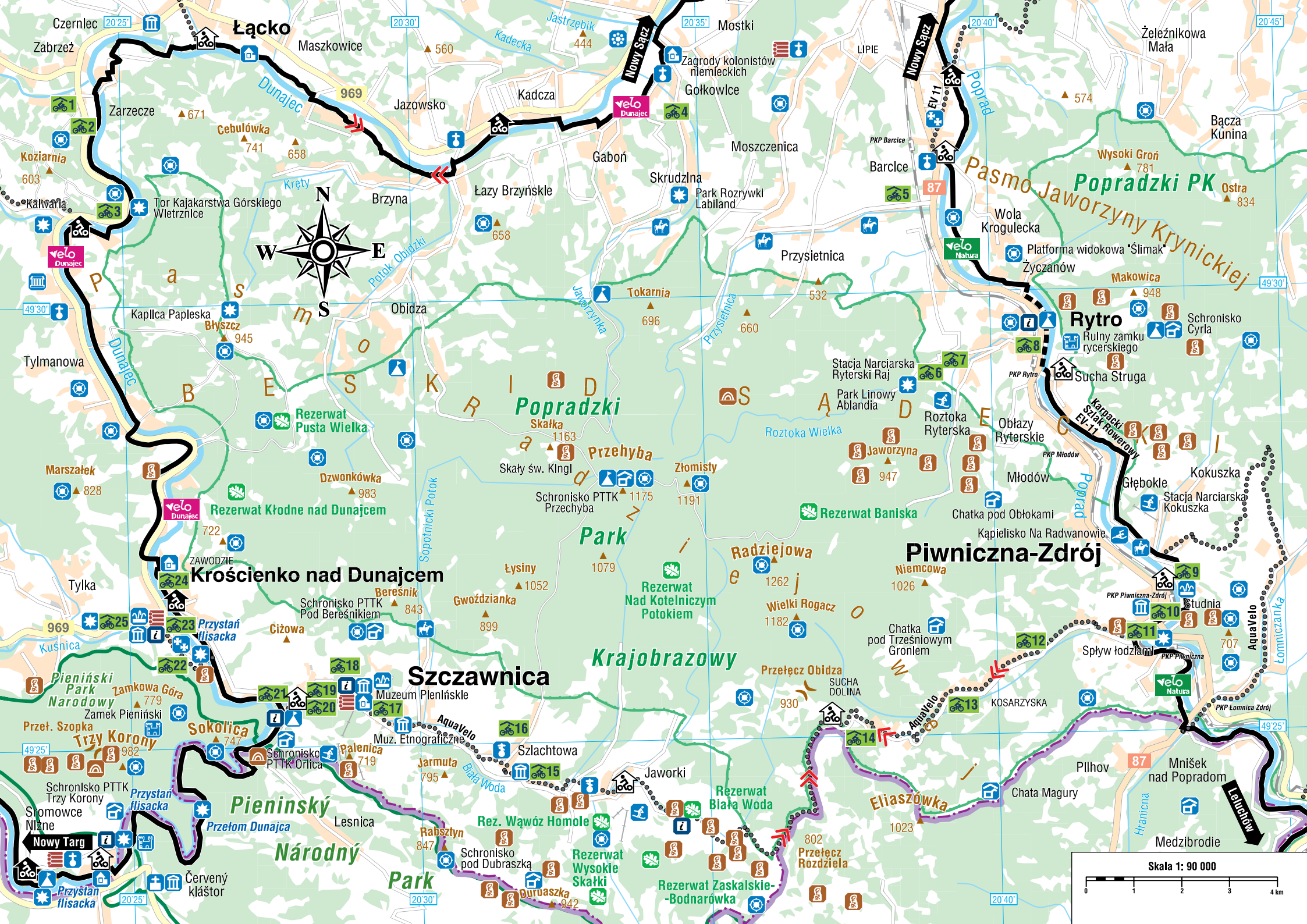
- VeloMałopolska
- VeloMałopolska planowany przebieg
- inny szlak rowerowy, stromy podjazd
- miejsce obsługi rowerzysty, wiata
- miejsce przyjazne rowerzystom

- zamek, ruina zamku, pałac
- inny zabytek (dwór), skansen, grodzisko
- kościół, cerkiew, klasztor, synagoga
- cmentarz wojenny, muzeum, punkt widokowy
- obiekt na Szlaku Architektury Drewnianej

- zabytek techniki, fort, inna atrakcja turystyczna
- prom, ośrodek sportów wodnych, prom
- terma, ośrodek jeździecki, ośrodek narciarski
- schronisko górskie, pole biwakowe
- Informacja turystyczna, obiekt UNESCO

- 540
- skała, jaskinia, przełęcz, szczyt
- atrakcja przyrodnicza, rezerwat przyrody
- granica: parku narodowego, krajoznawczego, województwa małopolskiego
- autostrada, droga: krajowa, wojewódzka, inna droga
- linia kolejowa, stacja kolejowa





**Łącko**

**Mostki**

**Krościenko nad Dunajcem**

**Szczawnica**

**Piwniczna-Zdrój**

**Pieninśki**

**Krajobrazowy**

Czernlec

Maszkowice

Jazowsko

Kadcza

Gaboń

Skrudźna

Moszczenica

Barclce

Wola Krogulecka

Wysoki Groń

Bączna Kunina

Zarzecze

Cebulówka

671

741

658

560

444

2035

LIPIE

2040

574

2045

Koziarnia

603

Kalwaria

Tor Kajakarstwa Górskiego Wietrznice

Brzyna

Łazy Brzyńskie

658

560

2035

LIPIE

PKP Barclce

87

2040

574

Wysoki Groń

834

Tylmanowa

4930

Kaplica Papleska

Błyszcz

945

Obidza

658

2030

660

Przysietnica

532

87

2040

574

Wysoki Groń

834

Marszałek

828

Rezerwat Kłodne nad Dunajcem

722

945

Obidza

658

2030

660

Przysietnica

532

87

2040

574

Wysoki Groń

834

Tylka

969

ZAWODZIE

722

945

Obidza

658

2030

660

Przysietnica

532

87

2040

574

Wysoki Groń

834

Przeł. Szopka

982

Przystań Ilisacka

747

Obidza

658

2030

660

Przysietnica

532

87

2040

574

Wysoki Groń

834

Schronisko PTTK Trzy Korony

982

Przystań Ilisacka

747

Obidza

658

2030

660

Przysietnica

532

87

2040

574

Wysoki Groń

834

Schronisko PTTK Trzy Korony

982

Przystań Ilisacka

747

Obidza

658

2030

660

Przysietnica

532

87

2040

574

Wysoki Groń

834

Schronisko PTTK Trzy Korony

982

Przystań Ilisacka

747

Obidza

658

2030

660

Przysietnica

532

87

2040

574

Wysoki Groń

834

Schronisko PTTK Trzy Korony

982

Przystań Ilisacka

747

Obidza

658

2030

660

Przysietnica

532

87

2040

574

Wysoki Groń

834