

1. PODHAŁE



VeloDunajec (VD) i Szlak Wokół Tatr (SWT) tworzą różne możliwości wycieczek po całym Podhalu. Z Zakopanego do Nowego Targu można dojechać VD lub SWT – wyjazd na Gubałówkę kolejką, skąd odnogą Szlaku przez Dudkówkę, a następnie drogami publicznymi przez Ciche/Chochołów lub Ratutów docieramy do trasy głównej. Z Nowego Targu jadąc na wschód VD lub alternatywnie SWT (przez Nową Białą), a następnie Pętlą Spiską, docieramy do Jeziora Czorsztyńskiego. Poruszając się SWT na zachód (przez Czarny Dunajec) dojedziemy do granicy ze Słowacją.

Warto zobaczyć:

- » Termy: Szaflary (www.termyszaflary.com) i Gorący Potok (www.goracypotok.pl).
- » Bór na Czerwonem – torfowiskowy rezerwat przyrody położony obok lotniska w Nowym Targu.
- » Gubałówka – wzgórze wznoszące się nad Zakopanem, z którego grani rozciąga się wyjątkowy widok na Tatry; wjazd jest możliwy kolejką linową (www.pkl.pl).

Miejsca odpoczynku na trasie (MOR):

- » Poronin, Szaflary, Nowy Targ

Szlaki rowerowe:

- » Szlak Wokół Tatr – przebiega przez położone po obu stronach Tatr historyczno-kulturowe krainy Podhala, Orawy, Liptowa i Spisza (www.szlakwokoltatr.eu).

Ciekawostka:

Górskie oscypki (czyli twarde, wędzony ser przygotowywany z mleka owczego) są produktem regionalnym chronionym przez prawo unijne – status Chronionej Nazwy Pochodzenia. Ser może być wyrabiany wyłącznie w okresie od maja do września, sprzedawany natomiast do końca października.

Wskazówki:

Pomiędzy Nowym Targiem a Zakopanem często kursują pociągi Podhalańskiej Kolei Regionalnej. Do obu miast kursują pociągi z całego kraju (rozkład-pkp.pl). Przebieg VeloDunajec na odcinku Zakopane – Nowy Targ został wyznaczony tymczasowo drogami publicznymi o małym natężeniu ruchu, trasa w kilku miejscach przecina drogę krajową nr 7, zwaną popularnie „Zakopianką”.

Informacja Turystyczna:

PIT Nowy Targ, Rynek 1, 34-400 Nowy Targ, it.nowy-targ@msit.malopolska.pl, www.it.nowy-targ.pl

Mapy:

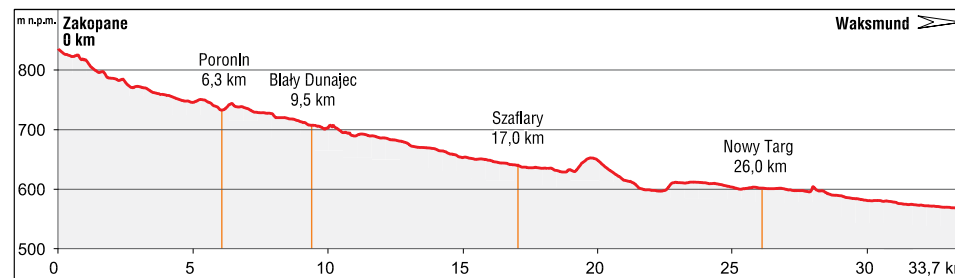
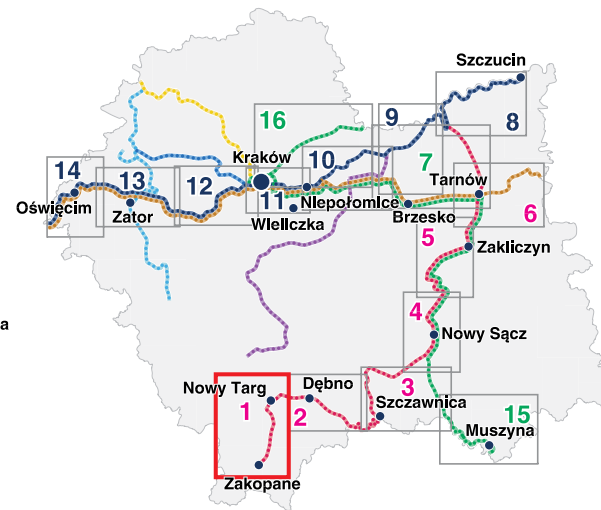
- » mapy w wersjach elektronicznych i do wydruku;
 - » ślad gpx trasy uwzględniający propozycję objazdów aktualnie budowanych/remontowanych fragmentów;
- do pobrania ze strony internetowej: narowery.visitmalopolska.pl/mapy
Uwagi dotyczące uszkodzeń infrastruktury rowerowej na trasach VeloMałopolska zgłoś mailowo na adres: narowery@umwm.malopolska.pl



Archiwum UMWM



Archiwum UMWM



Miejsca Przyjazne Rowerzystom (MPR)

1. Nowy Targ - BIKE STOP
2. Nowy Targ - Wieża Wodna - punkt Informacji Turystycznej
3. Nowy Targ - Punkt Informacji Turystycznej
4. Nowy Targ - Hotel***GORCE
5. Nowy Targ - MyBike.City Wypożyczalnia Rowerów
6. Nowy Targ - Oberża pod Różą
7. Nowy Targ - Pływalnia Miejska
8. Nowy Targ - Karczma u Borzanka
9. Czarny Dunajec - Stacja Podczerwone, bistro i wypożyczalnia rowerów
10. Szaflary - Termy Gorący Potok
11. Zakopane - Szkolne Schronisko Młodzieżowe
12. Zakopane - Joy Ride, wypożyczalnia rowerów

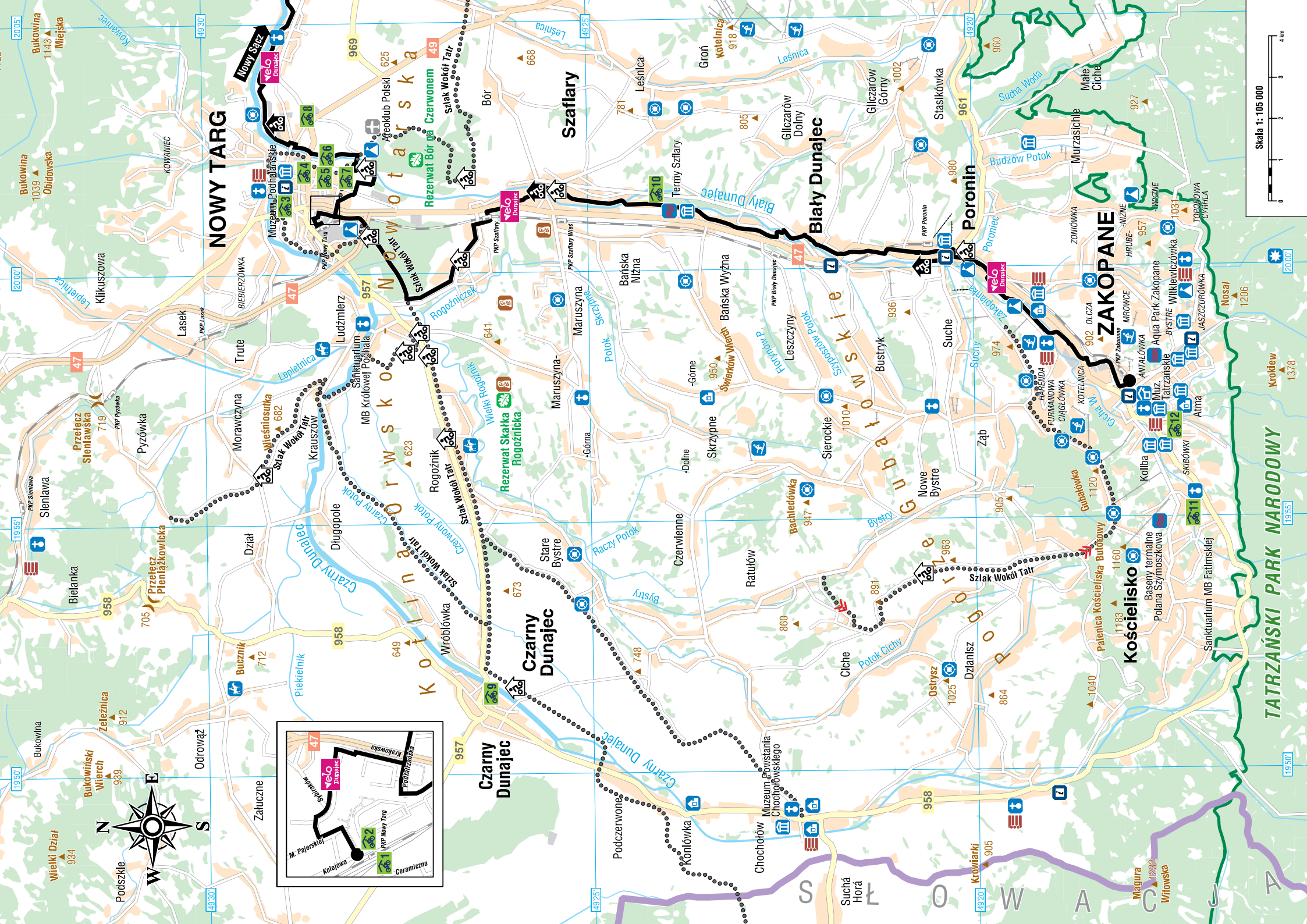


- VeloMałopolska
- VeloMałopolska planowany przebieg
- inny szlak rowerowy, stromy podjazd
- miejsce obsługi rowerzysty, wiata
- miejsce przyjazne rowerzystom

- zamek, ruina zamku, pałac
- inny zabytek (dwór), skansen, grodzisko
- kościół, cerkiew, klasztor, synagoga
- cmentarz wojenny, muzeum, punkt widokowy
- obiekt na Szlaku Architektury Drewnianej

- zabytek techniki, fort, inna atrakcja turystyczna
- prom, ośrodek sportów wodnych, prom
- terma, ośrodek jeździecki, ośrodek narciarski
- schronisko górskie, pole biwakowe
- Informacja turystyczna, obiekt UNESCO

- 540
- skała, jaskinia, przełęcz, szczyt
- atrakcja przyrodnicza, rezerwat przyrody
- granica: parku narodowego, krajoznawczego, województwa małopolskiego
- autostrada, droga: krajowa, wojewódzka, inna droga
- linia kolejowa, stacja kolejowa



NOWY TARG

Szaflary

Biały Dunajec

Poronin

ZAKOPANE

Czarny Dunajec

Kościelisko

TATRZAŃSKI PARK NARODOWY

