

5. POGÓRZE ROŻNOWSKIE



Na odcinku prezentowanym na mapie VeloDunajec przebiega wspólnym śladem co międzynarodowa trasa EuroVelo11 (VeloNatura na terenie Małopolski). Część trasy przebiega drogami publicznymi. Kierując się na południe, dojedziemy do Nowego Sącza, a na północ do Tarnowa.

Warto zobaczyć:

- » Zamek Tropsztyn – wzniesiony w XIII wieku dla ochrony tak zwanej Bramy Sądeckiej, przez którą wiódł wodny i lądowy szlak w kierunku Węgier. Według legendy ukryto tu część skarbu Inków.
- » Europejskie Centrum Muzyki Krzysztofa Pendereckiego – centrum powstało z inicjatywy światowej sławy kompozytora i dyrygenta Krzysztofa Pendereckiego; co roku odbywa się tu około 100 wydarzeń artystycznych i edukacyjnych (<https://penderecki-center.pl>).
- » Lotnisko w Łososinie Dolnej – loty widokowe nad okolicą (www.aeroklubpodhalanski.pl).
- » Liczne winnice położone na zboczach Pogórzy, Małopolski Szlak Winny www.malopolskiszlakwinny.pl

Szlaki rowerowe:

- » Karpacki Szlak Rowerowy, przebiegający przez najpiękniejsze zakątki Beskidu Niskiego i Sądeckiego, (www.sot.org.pl)
- » Tarnów Mościce – Ciężkowice – zielony szlak dla zaawansowanych rowerzystów.

Ciekawostka:

Dolina Dunajca to jedyny region w Polsce, w którym uprawia się nadal na dużą skalę fasolę tyczną. Charakterystyczna dla tego rejonu fasola „Piękny Jaś” jest wpisana na listę produktów tradycyjnych.

Wskazówki:

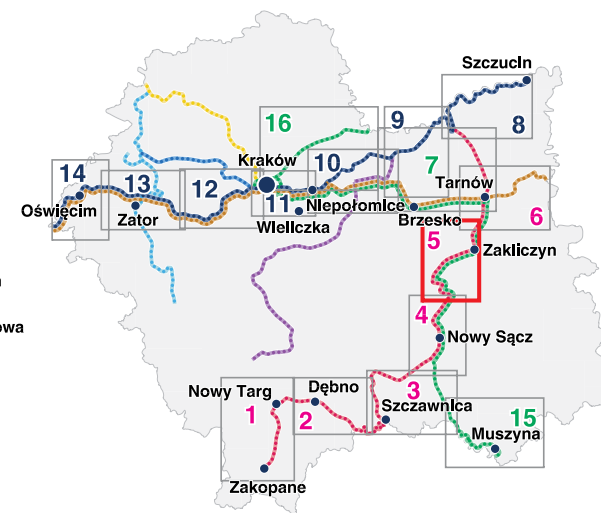
Pomiędzy Tropiem a Wytryszczką kursuje całoroczny bezpłatny prom (w godz. 6–21), <http://zdp.powiatbrzeski.pl>, tel. +48 146631221. VeloDunajec wzdłuż Jeziora Rożnowskiego i Czchowskiego nie jest jeszcze gotowa, dlatego tymczasowo proponowany jest tu objazd przebiegający w przeważającej części po drogach publicznych w ruchu ogólnym ze znacznymi przewyższeniami (Rożnów, Habalina, Kopalnia). Alternatywnie polecamy ten odcinek pokonać drogą kolejową (Nowy Sącz – Tarnów/Bogumiłowice, rozkład-pkp.pl).

Informacja Turystyczna:

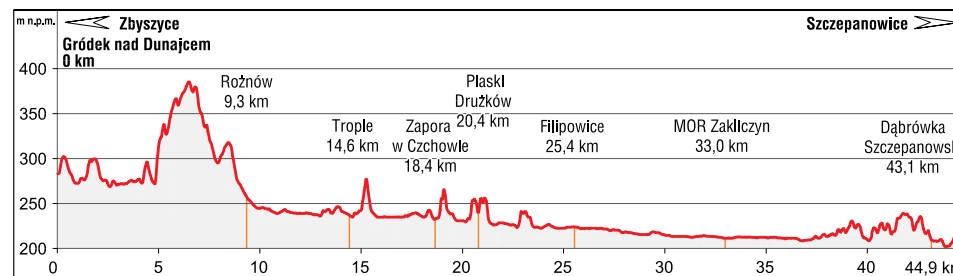
CIT Nowy Sącz, ul. Szwedzka 2, 33-300 Nowy Sącz, tel. +48 184442422 it.nowy-sacz@msit.malopolska.pl, www.ziemiadasdecka.info

Mapy:

- » mapy w wersjach elektronicznych i do wydruku;
 - » ślad gpx trasy uwzględniający propozycję objazdów aktualnie budowanych/remontowanych fragmentów;
- do pobrania ze strony internetowej: narowery.visitmalopolska.pl/mapy
- Uwagi dotyczące uszkodzeń infrastruktury rowerowej na trasach VeloMałopolska zgłoś mailowo na adres: narowery@umwm.malopolska.pl



- Sieć istniejących i planowanych tras VeloMałopolska
- Wiślana Trasa Rowerowa
 - VeloDunajec
 - VeloMetropolis - EV4
 - VeloNatura - EV11
 - VeloRaba
 - VeloPrądnik
 - VeloRudawa
 - VeloSkawa



Miejsca Przyjazne Rowerzystom (MPR)

1. Dębno – Zamek
2. Janowice - Winnica Gierowa
3. Janowice - Winnica Uroczysko
4. Janowice - Winnica Janowice
5. Zakliczyn - Agroturystyka „Domek Pod Różami”
6. Zakliczyn - Pod Świerkami
7. Jurków - Kajaki Dunajcem - kajakidunajcem.pl
8. Piaski-Drużków - Agroturystyka Nad jeziorem - Osada Indiańska Szalony Koń
9. Bartkowa-Posadowa - Pokoje nad jeziorem
10. Gródek nad Dunajcem - Bistro Ułan
11. Jamna - Chatka Włóczykija
12. Jamna - Schronisko Dobrych Myśli



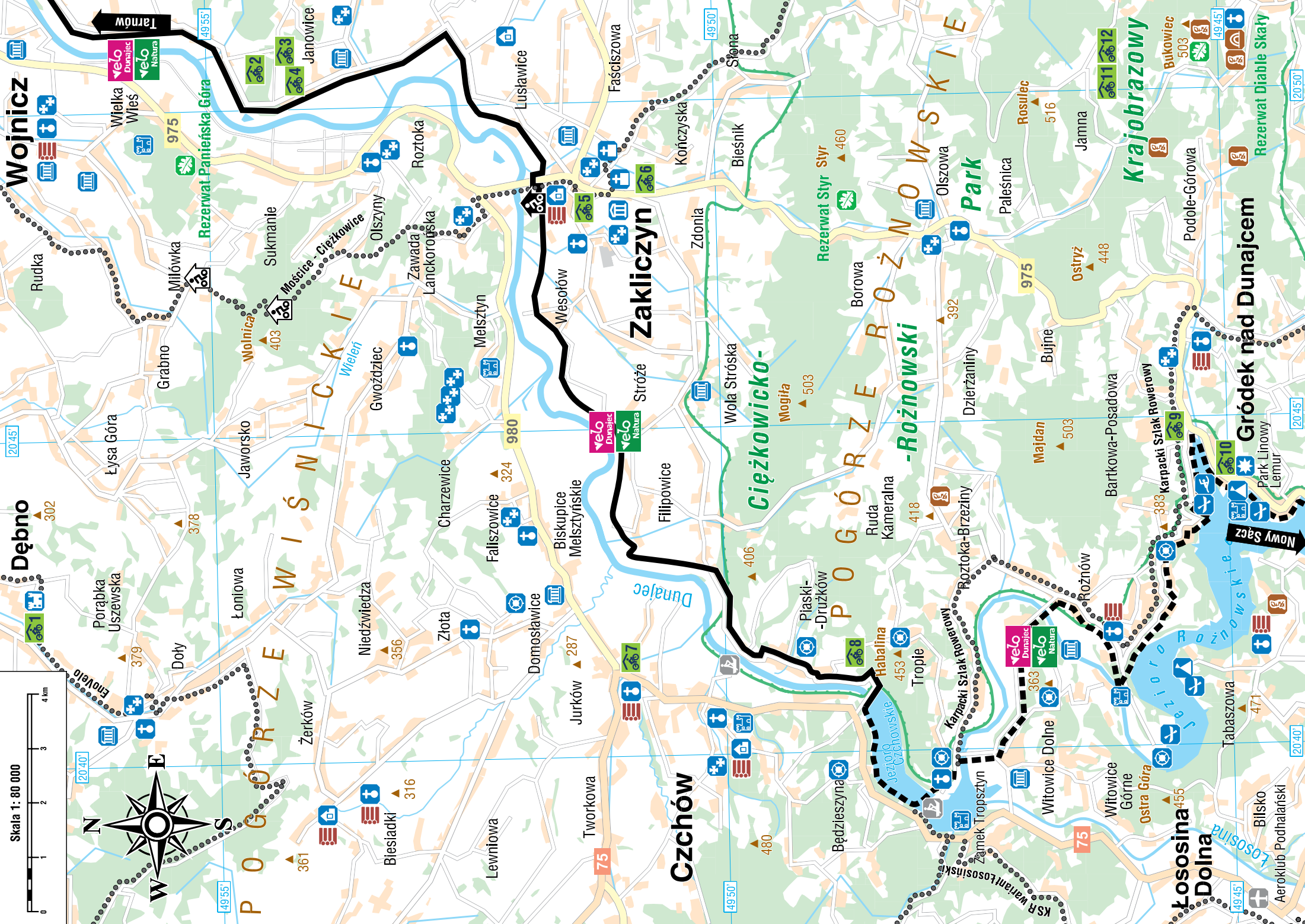
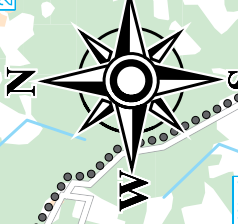
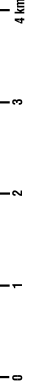
- VeloMałopolska
- VeloMałopolska planowany przebieg
- inny szlak rowerowy, stromy podjazd
- miejsce obsługi rowerzysty, wiata
- miejsce przyjazne rowerzystom

- zamek, ruina zamku, pałac
- inny zabytek (dwór), skansen, grodzisko
- kościół, cerkiew, klasztor, synagoga
- cmentarz wojenny, muzeum, punkt widokowy
- obiekt na Szlaku Architektury Drewnianej

- zabytek techniki, fort, inna atrakcja turystyczna
- prom, ośrodek sportów wodnych, prom
- terma, ośrodek jeździecki, ośrodek narciarski
- schronisko górskie, pole biwakowe
- Informacja turystyczna, obiekt UNESCO

- skała, jaskinia, przełęcz, szczyt
- atrakcja przyrodnicza, rezerwat przyrody
- granica: parku narodowego, krajobrazowego, województwa małopolskiego
- autostrada, droga: krajowa, wojewódzka, inna droga
- linia kolejowa, stacja kolejowa

Skala 1:80 000



Wojnicz

Dębno

Zakliczyn

Czehów

Pogórze - Rożnowski

Gródek nad Dunajcem

Krajobrazowy

Park

